






- LEGENDA:**
-  HRANICE ŘEŠENÉHO ÚZEMÍ
 -  ZASTAVĚNÉ ÚZEMÍ OBCE (vymezeno k 1.3.2020)
 -  ZASTAVITELNÉ PLOCHY
 -  PLOCHY ZMĚN V KRAJINĚ
 -  ÚZEMNÍ REZERVA

ZÁZNAM O ÚČINNOSTI	
SPRÁVNÍ ORGÁN VYDÁVÁJÍCÍ OPD	
ZASTUPITELSTVO OBCE CHLUMY starosta obce JOSEF ŠMEK	
POŘIZOVATEL	
MĚSTSKÝ ÚŘAD NEPOMUK Odbor výstavby a životního prostředí oprávněná úřední osoba pořizovatele Bc. JAROSLAV ŠAMEK vedoucí odboru výstavby a životního prostředí	
DATUM VYDÁNÍ:	DATUM NABÝTÍ ÚČINNOSTI:



ÚZEMNÍ PLÁN CHLUMY

INVESTOR: **OBEC CHLUMY**
Chlumy č. 56, 335 01 Nepomuk

PROJEKTANT: **Ing.arch. Václav STAŠEK**
IČO 88880731
projektová činnost ve výstavbě
územní plánování

Ing.arch. Václav STAŠEK
Brožíkova 2496/10, 301 00 Plzeň

AUTORIZOVAL: **ING. ARCH. V. STAŠEK**

VYPRACOVAL: **ING. ARCH. V. STAŠEK**

VÝKRESOVÁ ČÁST

VÝKRES ZÁKLADNÍHO ČLENĚNÍ ÚZEMÍ

STUPĚŇ	ÚZEMNĚ PLÁNOVACÍ DOKUMENTACE
FORMÁT	9 A4
DATUM	11/2022
MĚŘÍTKO	1:5000
ZAKÁZKA	VS 20 001

