














LEGENDA:

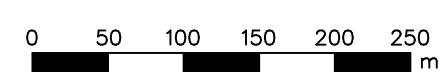
-  HRANICE ŘEŠENÉHO ÚZEMÍ
-  ZASTAVĚNÉ ÚZEMÍ OBCE (vymezeno k 1.3.2020)
-  HRANICE ZASTAVITELNÝCH PLOCH
-  HRANICE PLOCH ZMĚN V KRAJINĚ
-  INVESTICE DO PŮDY – ODVODNĚNÍ


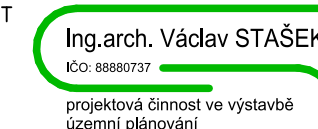
ZÁBOR ZPF

-  ORNÁ PŮDA
-  TRVALÝ TRAVNÍ POROST
-  OSTATNÍ PLOCHA
-  ZAHRADA, SAD
-  VODNÍ PLOCHA

ZMĚNA KULTUR / NÁVRAT DO ZPF

-  ORNÁ PŮDA
-  TRVALÝ TRAVNÍ POROST
-  OSTATNÍ PLOCHA



 PLZEŇSKÝ KRAJ TENTO PROJEKT BYL SPOLUFINANCOVÁN Z PROGRAMU STABILIZACE A OBNOVY VENKOVA PLZEŇSKÉHO KRAJE 2020
ÚZEMNÍ PLÁN CHLUMY - NÁVRH
INVESTOR OBEC CHLUMY Chlumy č. 56, 335 01 Nepomuk
PROJEKTANT  Ing. arch. Václav STAŠEK Brožkova 2496/10, 301 00 Plzeň
AUTORIZOVAL ING. ARCH. V. STAŠEK VYPRACOVAL ING. ARCH. V. STAŠEK
VÝKRESOVÁ ČÁST
VÝKRES PŘEDPOKLÁDANÝCH ZÁBORŮ ZPF
STUPEŇ ÚZEMNĚ PLÁNOVACÍ DOKUMENTACE
FORMÁT 9 A4 DATUM 07/2022 MĚŘÍTKO 1:5000 ZAKÁZKA VS 20 001